

# PHOTOMONTAGE N°55 : VUE DEPUIS LA RUE TROU PICARD (COVISIBILITÉ AVEC L'ÉGLISE) À FALVY

## Données techniques du photomontage





Coordonnées en L93		Alt. NGF
x	y	
697156	6969261	61,8 m

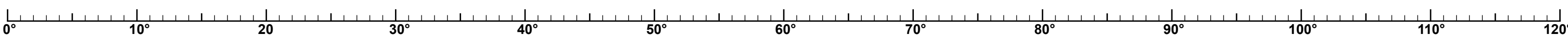

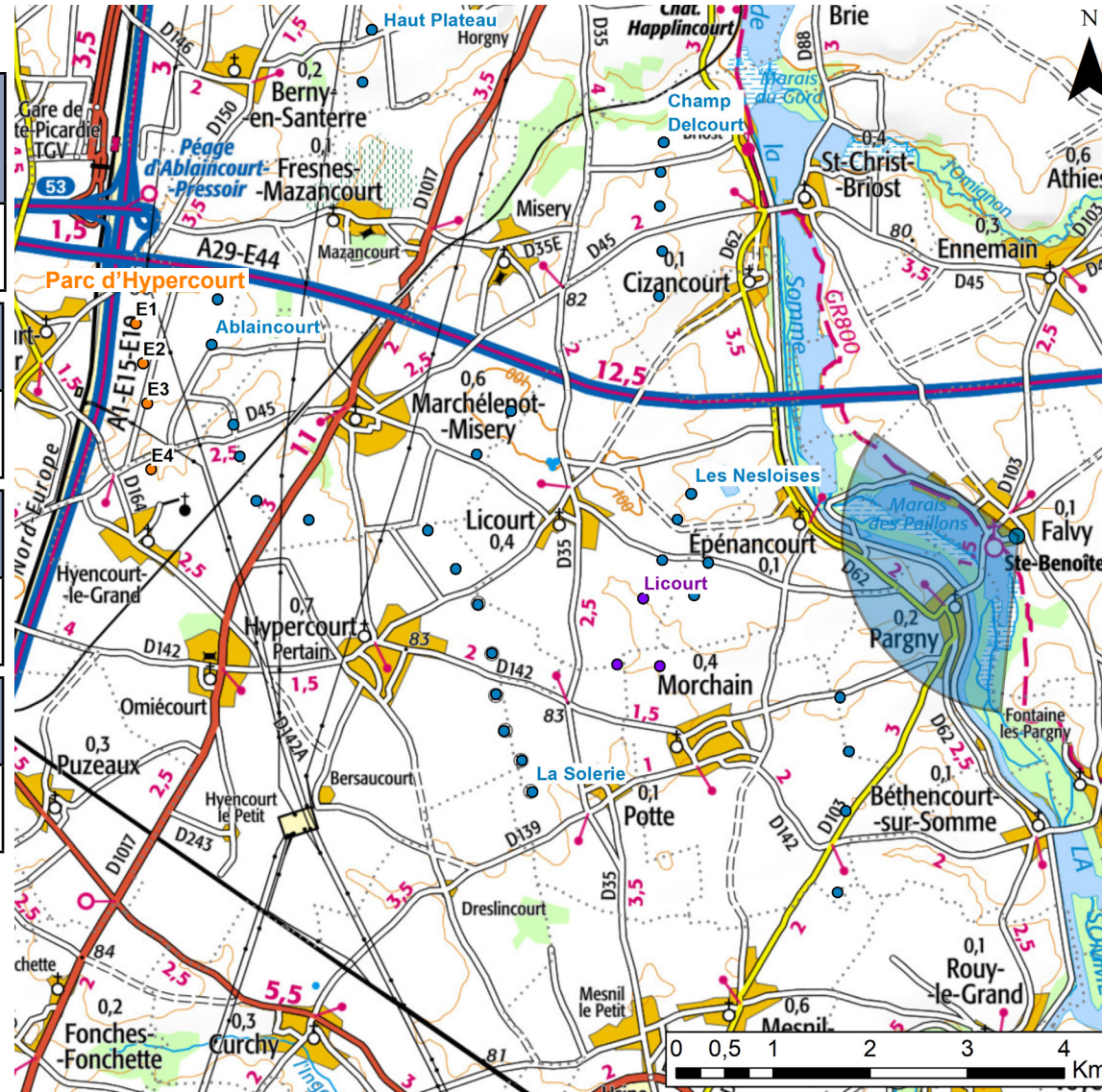
Date	Heure	Focale
02/06/2022	09:46	50mm

Azimut/Champ	Nbr d'éoliennes visibles
246° / 120°	0/4

Eolienne la plus proche	Eolienne la plus éloignée
E4 / 8 943 m	E1 / 9 339 m

### Légende:

-  Projet éolien d'Hypercourt
-  Parc éolien en service
-  Projet éolien accordé
-  Projet éolien en instruction





## PHOTOMONTAGE N°55 : VUE DEPUIS LA RUE TROU PICARD (COVISIBILITÉ AVEC L'ÉGLISE) À FALVY

Valeur de l'impact

NUL

### Choix du point de vue :

Evaluer les co-visibilités de l'église depuis la rue Trou Picard à hauteur de l'habitation n°12 à Falvy.

### Observations :

Point de vue légèrement décalé de l'axe de la rue du Trou Picard à Falvy par rapport au PHTM54, les éoliennes du projet restent entièrement masquées par le relief et la végétation. Aucune covisibilité n'est possible avec l'église réglementée (MH15).



0° 10° 20 30° 40° 50° 60° 70° 80° 90° 100° 110° 120°





©An Avel Energy 2022

Vue réaliste 40°. Pour restituer le réalisme du photomontage, observez-le à une distance d'environ 55 cm (format A3)





©An Avel Energy 2022

Vue réaliste 40°. Pour restituer le réalisme du photomontage, observez-le à une distance d'environ 55 cm (format A3)





©An Avel Energy 2022

Vue réaliste 40°. Pour restituer le réalisme du photomontage, observez-le à une distance d'environ 55 cm (format A3)











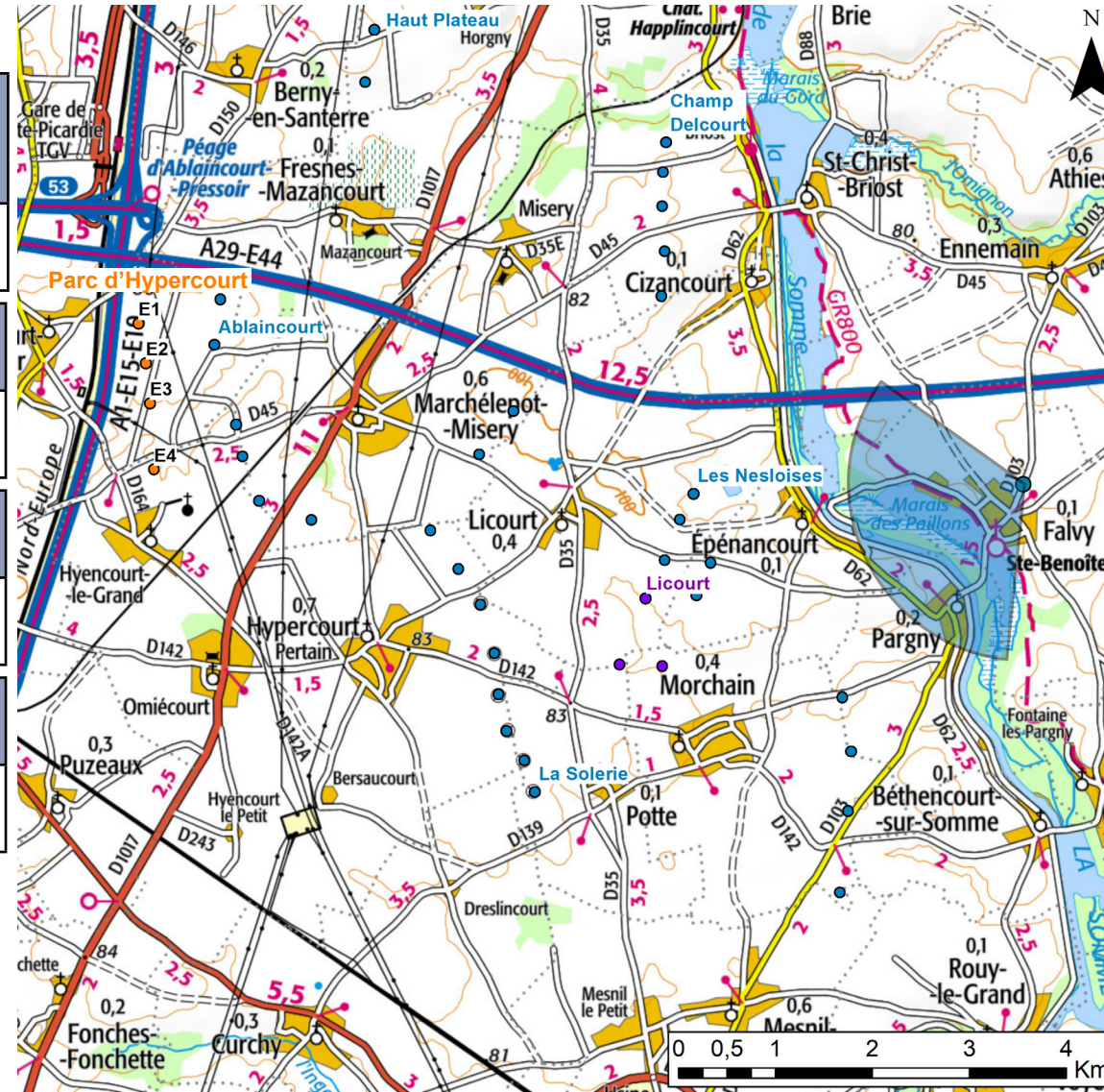
# PHOTOMONTAGE N°56 : VUE DEPUIS L'ENTRÉE NORD DE FALVY

## Données techniques du photomontage

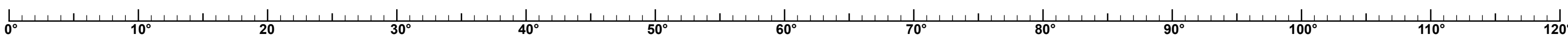

Coordonnées en L93		Alt. NGF
x	y	
697201	6969795	77,2 m
Date	Heure	Focale
02/06/2022	09:37	50mm
Azimut/Champ	Nbr d'éoliennes visibles	
245° / 120°	4/4	
Eolienne la plus proche	Eolienne la plus éloignée	
E4 / 8 963 m	E1 / 9 272 m	

### Légende:

	Projet éolien d'Hypercourt		Parc éolien en service
	Projet éolien accordé		Projet éolien en instruction



## Vue filaire 120°





## PHOTOMONTAGE N°56 : VUE DEPUIS L'ENTRÉE NORD DE FALVY

Valeur de l'impact

MODERE

### Choix du point de vue :

Évaluer les visibilitées et co-visibilitées avec Falvy en bordure de la vallée de la Somme.

### Observations :

En amont de Falvy, son église réglementée (MH 15) est en co-visibilité avec les éoliennes de la Solerie (axe du clocher). Au loin, les éoliennes de la Solerie sont également visibles. Enfin, les éoliennes d'Ablaincourt Energies et de Champ Delcourt sont également visibles.

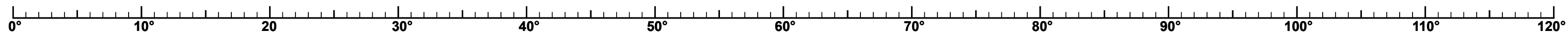
Les éoliennes du projet d'Hypercourt se placent en arrière-plan du relief de la vallée. Les hauts des tours

et les pales dépassent du mouvement topographique. Le lien visuel et les rapports d'échelles avec les autres composantes (type boisement) sont cohérents.

Etat initial 120°



Vue panoramique 120°







©An Avel Energy 2022

Vue réaliste 40°. Pour restituer le réalisme du photomontage, observez-le à une distance d'environ 55 cm (format A3)





Vue réaliste 40°. Pour restituer le réalisme du photomontage, observez-le à une distance d'environ 55 cm (format A3)





©An Avel Energy 2022

Vue réaliste 40°. Pour restituer le réalisme du photomontage, observez-le à une distance d'environ 55 cm (format A3)







# PHOTOMONTAGE N°57 : VUE DEPUIS LES ABORDS DE L'ÉGLISE DE DENIÉCOURT

## Données techniques du photomontage





Coordonnées en L93		Alt. NGF
X	Y	
686886	6973928	81,8 m

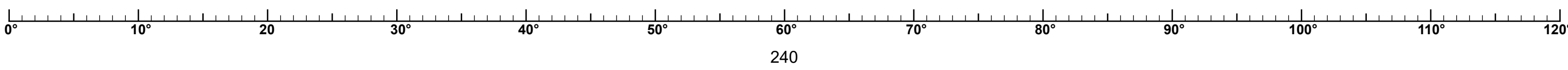
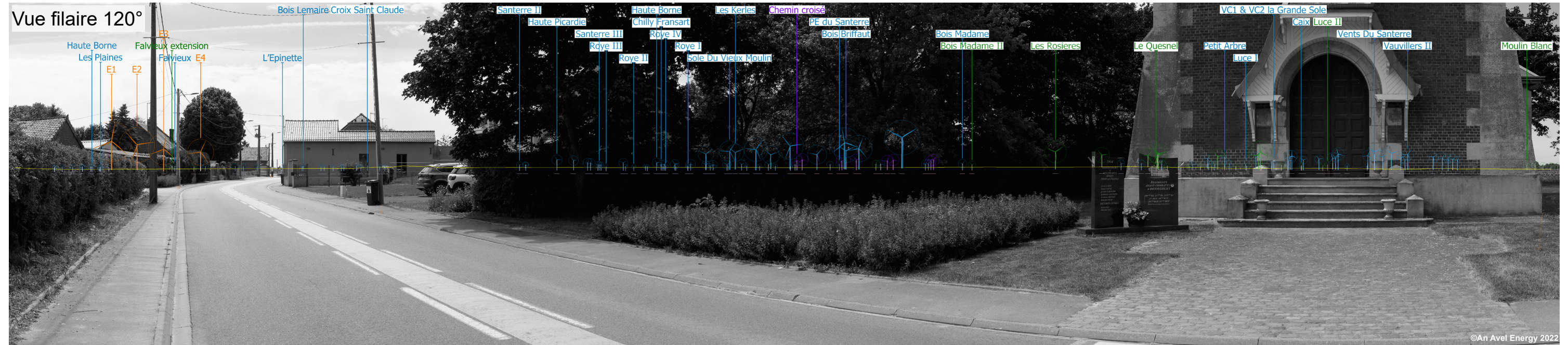
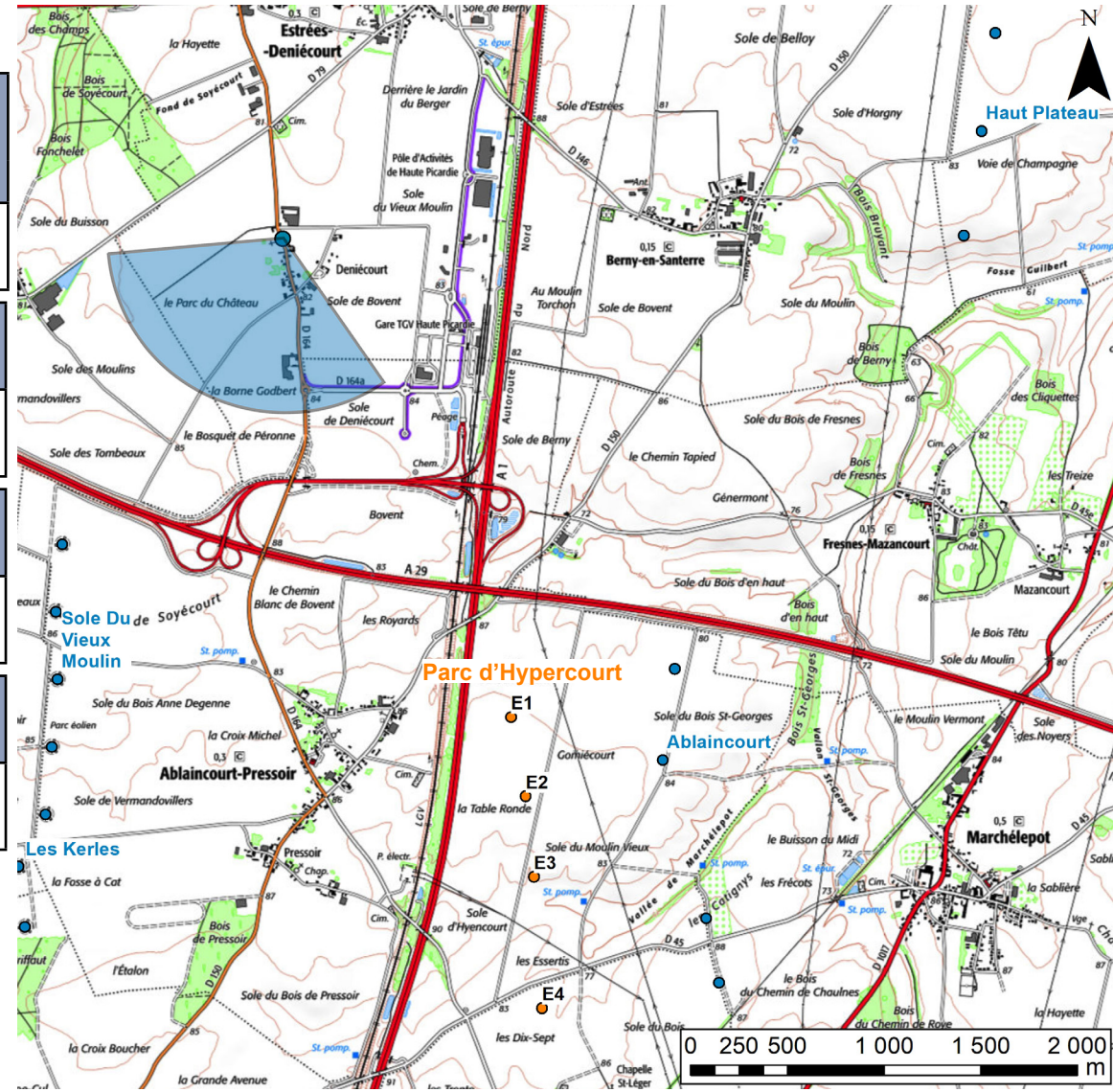
Date	Heure	Focale
02/06/2022	13:06	50mm

Azimut/Champ	Nbr d'éoliennes visibles
206° / 120°	2/4

Eolienne la plus proche	Eolienne la plus éloignée
E1 / 2 738 m	E4 / 4 195 m

### Légende:

-  **Projet éolien d'Hypercourt**
-  **Parc éolien en service**
-  **Projet éolien accordé**
-  **Projet éolien en instruction**





## PHOTOMONTAGE N°57 : VUE DEPUIS LES ABORDS DE L'ÉGLISE DE DENIÉCOURT

Valeur de l'impact

FAIBLE

### Choix du point de vue :

Evaluer les visibilitées depuis le parvis de l'église de Deniécourt (centre-bourg).

### Observations :

Depuis le parvis de l'église de Deniécourt (non réglementée), la végétation arborée et le bâti cloisonnent les vues. Seuls les bouts de pale de deux éoliennes du projet émergent.

Etat initial 120°



Vue panoramique 120°



0° 10° 20° 30° 40° 50° 60° 70° 80° 90° 100° 110° 120°





©An Avel Energy 2022

Vue réaliste 40°. Pour restituer le réalisme du photomontage, observez-le à une distance d'environ 55 cm (format A3)





©An Avel Energy 2022

Vue réaliste 40°. Pour restituer le réalisme du photomontage, observez-le à une distance d'environ 55 cm (format A3)





©An Avel Energy 2022

Vue réaliste 40°. Pour restituer le réalisme du photomontage, observez-le à une distance d'environ 55 cm (format A3)



